


ЧУНО-АНЖЕРИКОВСКИЙ ТАЕЖНЫЙ РАЙОН





Пользоваться, как схемой

Составлена с 5 в. маршрута р. Ягоды Алм. Пут. Сообщ., 40<sup>л</sup> карты изд. В. М. О. Р. Г. У. Ш. и с 20<sup>л</sup> карты изд. Иркутского Землеустр. Отряда.





Пользоваться как схемой





Пользоваться как схемой

Составлена с 40 вер. карты издания В.Т.О.Г.У.Г.Ш.; дополнена с 40 вер. карты Енисейской губ. (изд. Пересел. Упр.); маршрутной съемки 1902 г.; район железной дороги дополнен 2-х вер. съемке 1915 г.



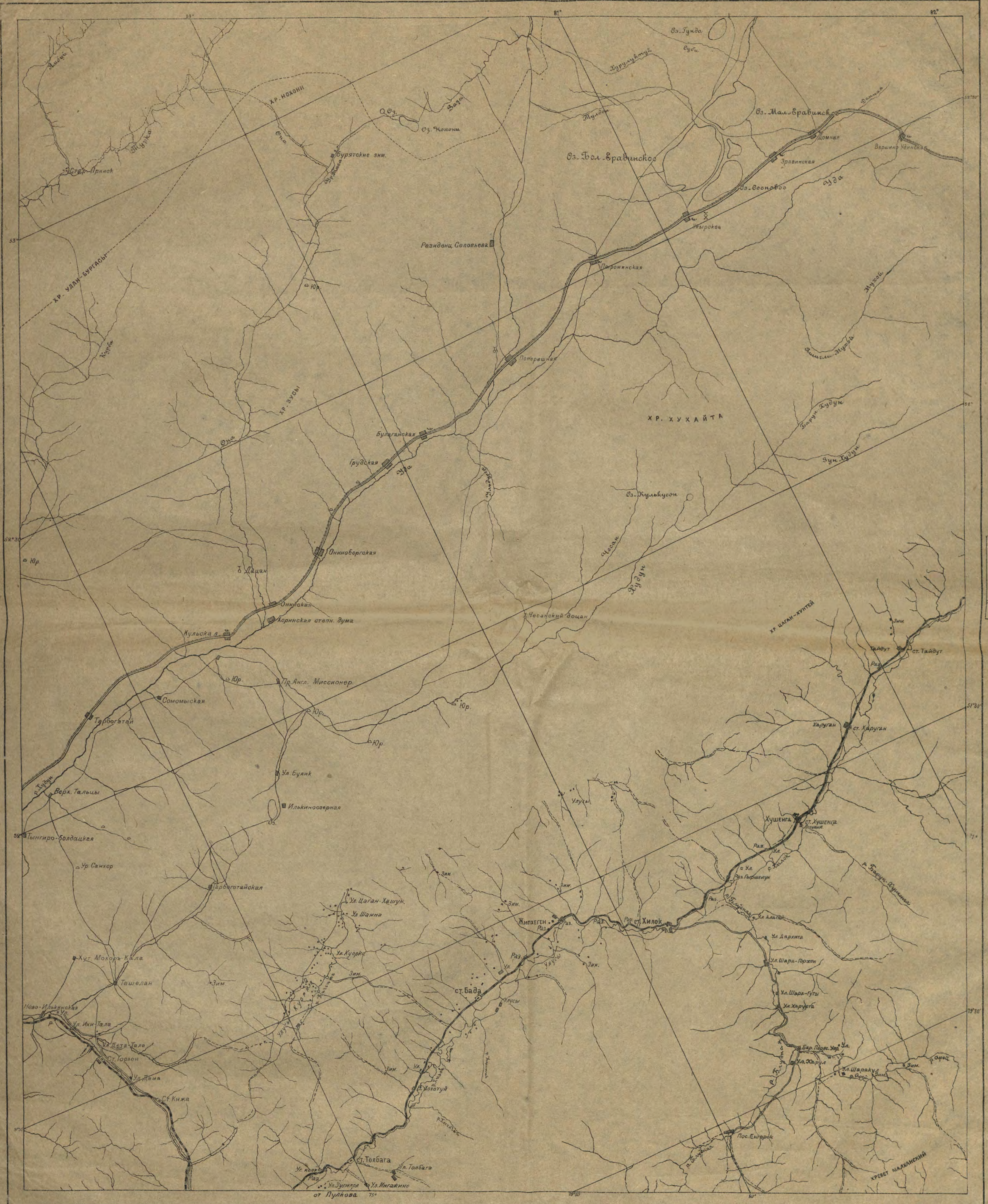
Пользуются гл. схемой

Составлена с 2-верстной карты, издания Иркутского переселенч. района, 20-верстной карты Иркутской губ. издания переселенческого Управления и 40-верстной карты изд. В.Т.О.Р.У.Г.Ш. Мас. шк. 1:250 000. Изд. 1918 г.





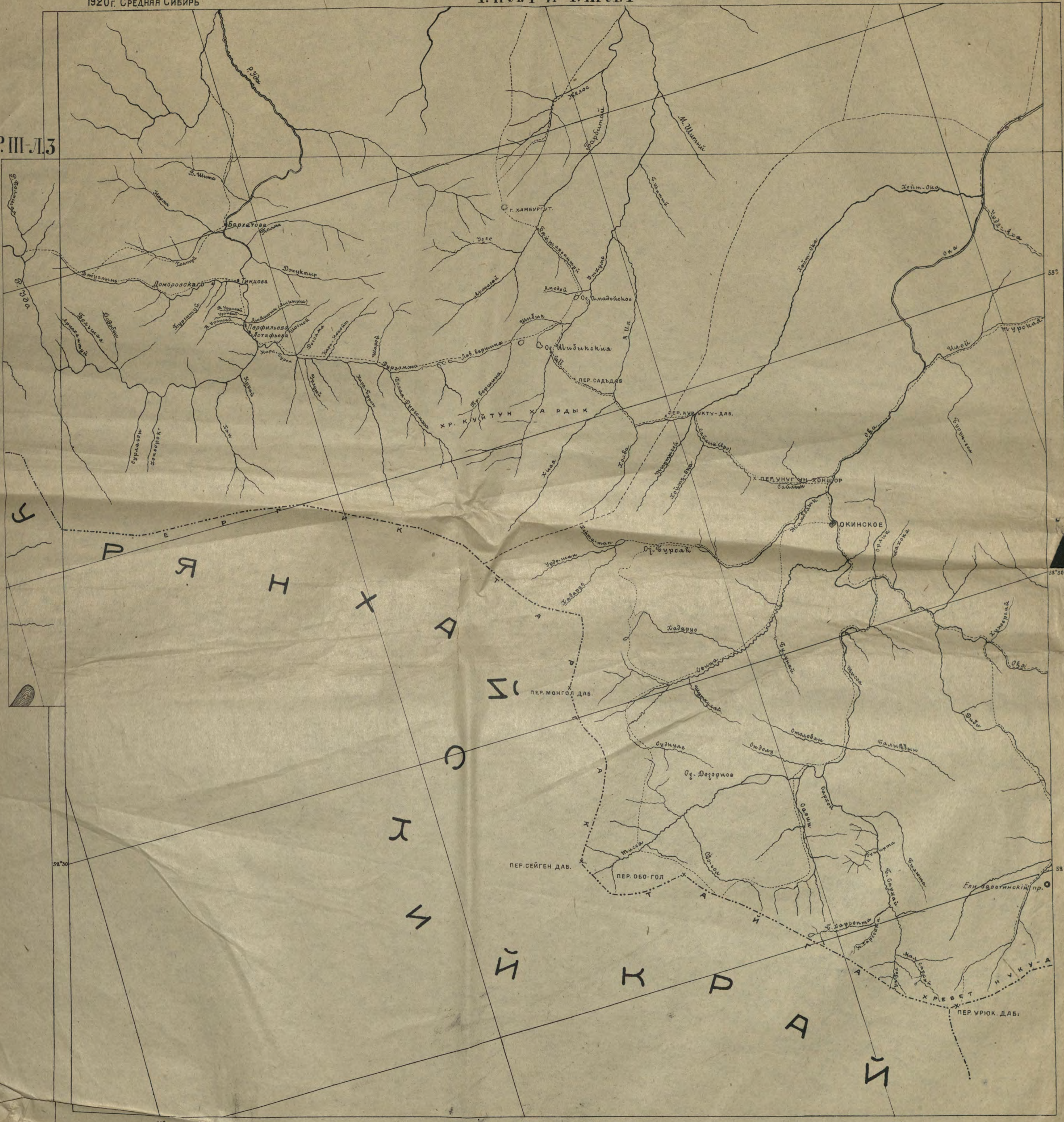






Составлено по 40 вер. карт

Р.Ш-Л3



67° от Пулково  
Васили Толст

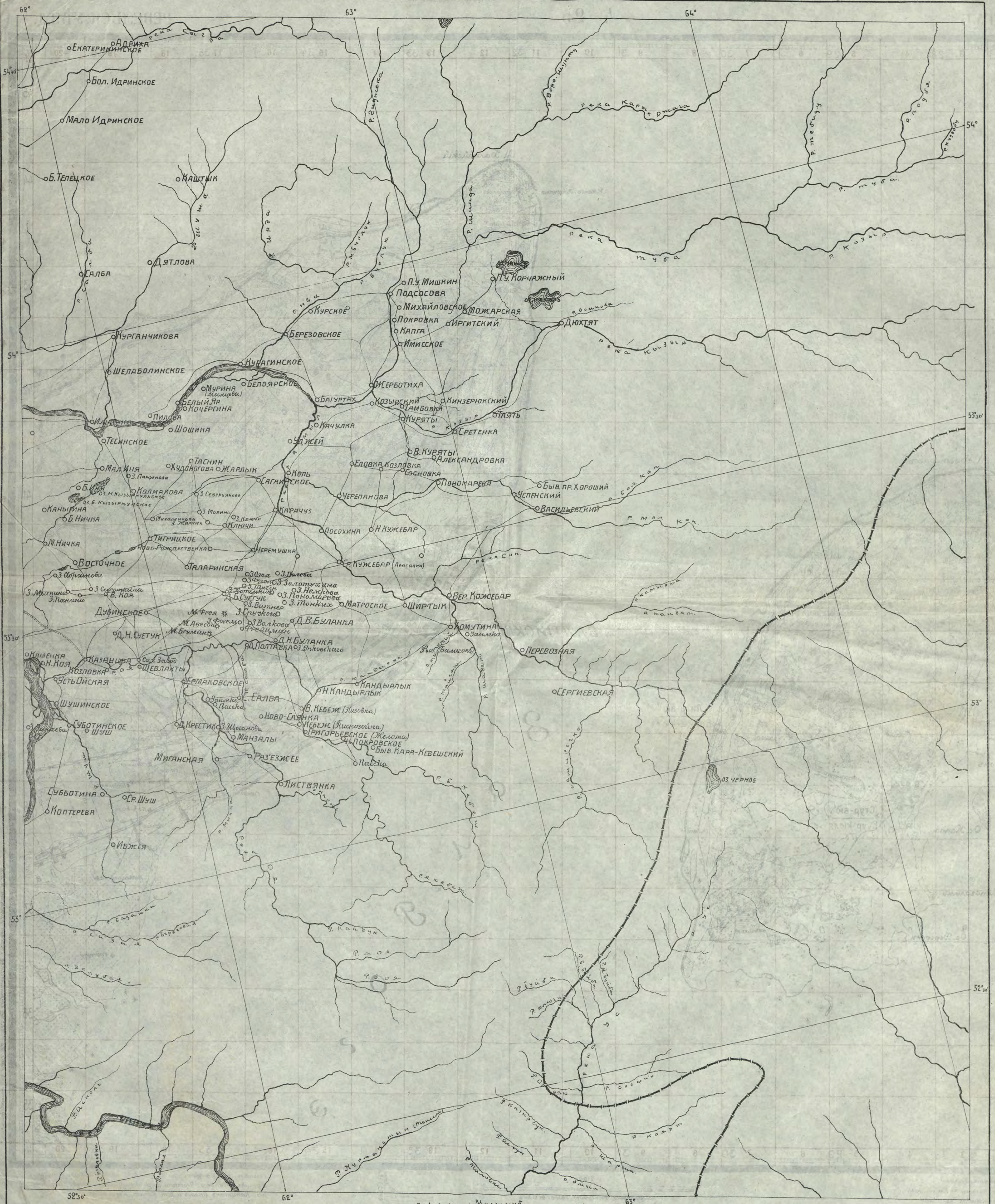
Масштаб 10 вер в дюйме  
10 20 30 40 50 60 70 80 90 100

Составлена с Ювер. Карты Пересел. управления



Пользоваться как схемой

Составлена с 40вер карты Енисейской губ и из 1000 карт Енисейск. золот. района и с 1000 карт Сем. Обл. Отдела.



Пользуются, как схемой



Пользуется как схемой

Масштаб в дюйме 10 верст.

Составлена с 4-верст. карты В.Т.О.Г.У.Г.Ш. и с 2,10" и 20-верстных карт Иркутской губ., издание Перес. Урзвельни.